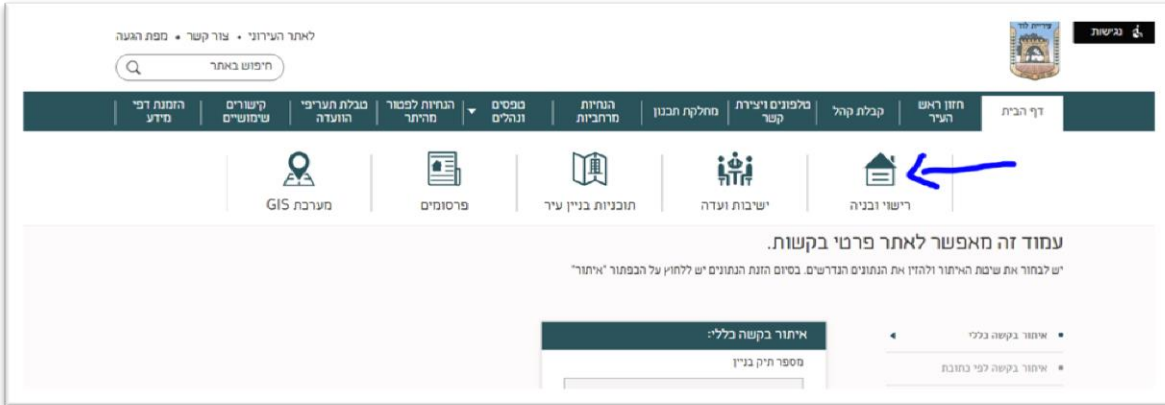




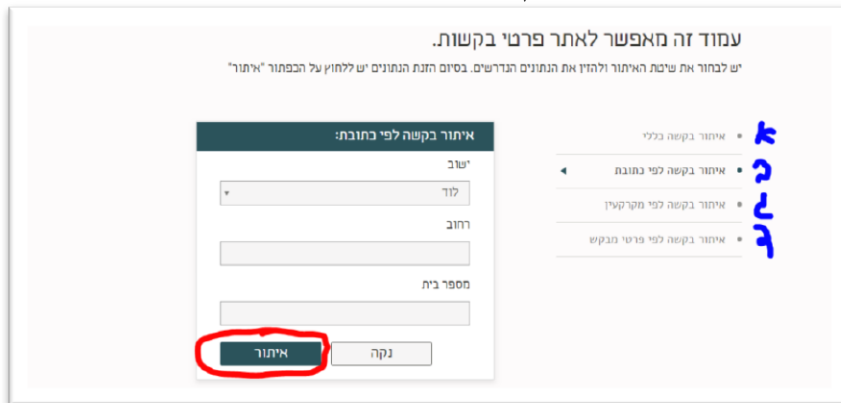
# מדריך לאיתור וצפייה במסמכי תיק בניין/ בקשה

## אפשרות איתור ראשונה

1. נכנסים לאתר הוועדה המקומית של לוד ובחרים בלשונית רישוי בניה:  
<https://lod.bartech-net.co.il/SearchPermitApplication>



2. נפתח עמוד לאיתור הבקשה הרצויה. קיימות 4 דרכים לאיתור: א. על פי מידע כללי כמו מספר תיק הבניין, מספר בקשה, תיאור הבקשה, השימוש העיקרי של הבקשה. ב. על פי כתובת המבנה. ג. על פי מספר הגוש, החלקה והמגרש של המבנה ד. על פי פרטי המבקש. יש לבחור באופן האיתור הרצוי ולמלא פרטים רבים ככל הניתן. בסיום מילוי הפרטים יש ללחוץ על כפתור איתור.



3. לאחר לחיצה על כפתור האיתור יפתח עמוד חדש שיציג את תוצאות החיפוש. ניתן יהיה לראות את נתוני הבקשה הבסיסיים שענו לדרישות שהוכנסו. לאחר זיהוי הבקשה הרלוונטית יש ללחוץ על פרטי הבקשה.

תוצאות חיפוש רישוי בניה:

עמוד זה מציג את תוצאות הבקשות לרישוי בניה שנמצאו על פי נתוני החיפוש

נמצאו 3 תוצאות מתאימות

מספר בקשה	מספר תיק בניין	סטטוס	כתובת	מקרקעין	שם המבקש	תאור הבקשה
30121964	827	פעיל	רחוב כנעלסון 4, שכונה: איזור 310	גוש: 3960, חלקה: 5, תוכנית: 1000/לד		
2011072	827	חאוטר	רחוב כנעלסון 4, שכונה: איזור 310	גוש: 3960, חלקה: 5, תוכנית: 1000/לד	ש.מרוקס-ה.בלי	בניה חדשה
641195	827	פעיל	רחוב כנעלסון 4, שכונה: איזור 310	גוש: 3960, חלקה: 5, תוכנית: 1000/לד		תוספת למבנה קיים

עיריית לוד  
MUNICIPALITY OF LOD

בית העירייה – כיכר קומנדו  
שד' דוד המלך 2 ת.ד. 401 לוד  
71104  
2 King David Blvd.  
(Commando Square) P.O.B  
401 Lod 71104

דוא"ל: / Mail:  
nirs@lod.muni.il

כתובתנו באינטרנט:  
[www.lod.muni.il](http://www.lod.muni.il)

## לוד

ראש העיר:  
ע"ד, יאיר רביבו

מקור השם:  
מזכרת לראשונה כאחת מערי כנען שנכבשו ע"י תחותימס השלישי.

שחררה ע"י גדוד קומנדו 89 של צה"ל, במהלך "מבצע דני", ביום ה' בתמוז תש"ח (11.7.1948)

שטח שיפוט:  
כ-13,000 דונם

מיקום:  
במרכז שפלת החוף, בצומת דרכים בין ת"א לירושלים.

אוכלוסיה:  
כ-77,500 תושבים

סמלה של העיר צויר ע"י זאב פזנר. הסמל מתאר את אופייה החרושתית, על רקע התלמים המסמלים את סביבתה החקלאית של העיר. מתחת לשער רחב הפתוח בפני באוה, שובצו המילים: "ושבו בנים לגבולם" (מתוך ירמיהו ל"א, 16) ואכן זכתה העיר, ורבים מן העולים אשר שבו לארץ ישראל, קבעו בה את ביתם ומצאו בה את פרנסתם.



4. לאחר לחיצה על פרטי הבקשה יפתח עמוד ובו יופיע מידע רב על הבקשה. על מנת לצפות במסמכים שנסרקו, יש לגלול לתחתית העמוד לחלונית "ארכיב הקבצים". בארכיב הקבצים נוכל לראות אילו מסמכים נסרקו ופתוחים לצפיה לציבור הרחב. כאשר נלחץ על כפתור "לצפיה", קובץ המסמך יופיע בצד הימני התחתון של המסך. כאשר נלחץ עליו המסמך יפתח.

שלבי הבקשה: קיימים 3 שלבים לבקשה זו			
תהליך רישוי בניה	סטטוס שלב	תאור שלב	תאריך
נוכחי	הוצאת היתר בניה	30/12/1964	
סגור	פתיחת תיק בנין	09/05/2011	

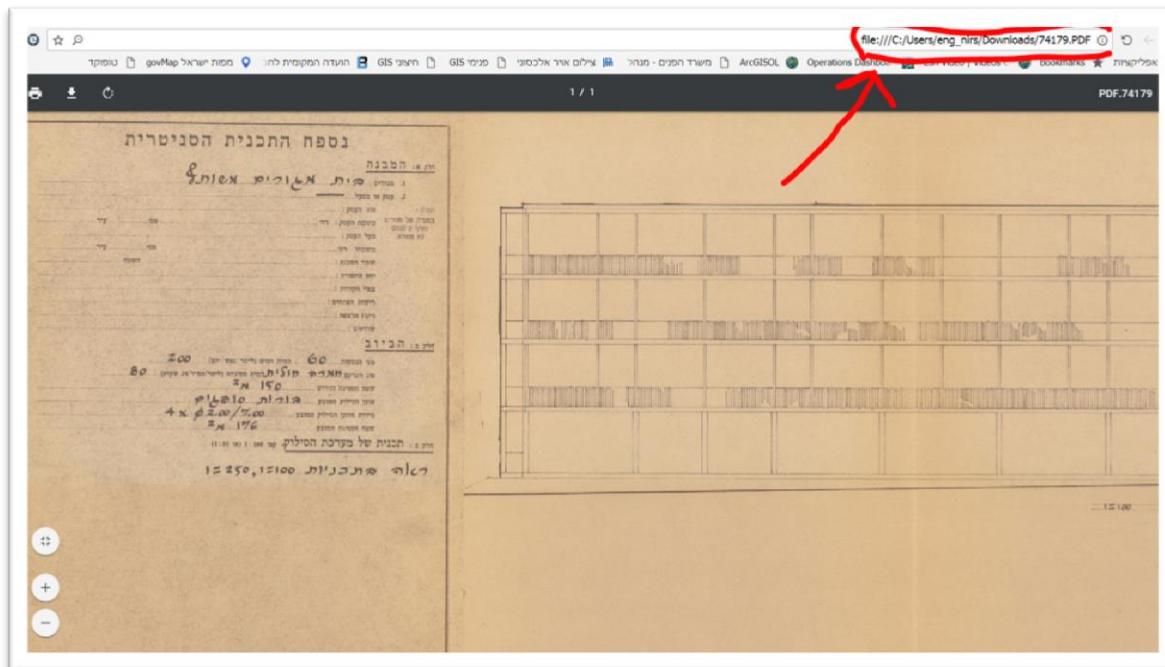
  

תהליך שלבי בניה:			
סטטוס שלב	תאור שלב	תאריך	
נוכחי	בקשה נסרקה	19/07/2017	

ארכיב קבצים: קיימים 3 קבצים לבקשה זו				
תאור קובץ/מסמך	סוג	תאריך	צפיה במסמך	
דף היתר בניה	דף היתר בניה	19/07/2017	לצפיה	
דף היתר בניה	דף היתר בניה	19/07/2017	לצפיה	
תכנית היתר חתומה	תכנית היתר חתומה	19/07/2017	לצפיה	

5. שימו לב, אם לאחר הגדלת המסמך לא ניתן לגלול ימינה או שמאלה יש להעתיק את שורת הכתובת ולהדביק אותה בשורת הכתובת בדפדפן אקספלורר.



בית העירייה – כיכר קומנדו  
שד' דוד המלך 2 ת.ד. 401 לוד  
71104  
2 King David Blvd.  
(Commando Square) P.O.B  
401 Lod 71104

דוא"ל: /  
nirs@lod.muni.il

כתובתנו באינטרנט:  
[www.lod.muni.il](http://www.lod.muni.il)

## לוד

ראש העיר:  
עו"ד, יאיר רביבו

מקור השם:  
מזכרת לראשונה כאחת מערי כנען שנכבשו ע"י תחותימס השלישי.

שחררה ע"י גדוד קומנדו 89 של צה"ל, במהלך "מבצע דני", ביום ה' בתמוז תש"ח (11.7.1948)

שטח שיפוט:  
כ-13,000 דונם

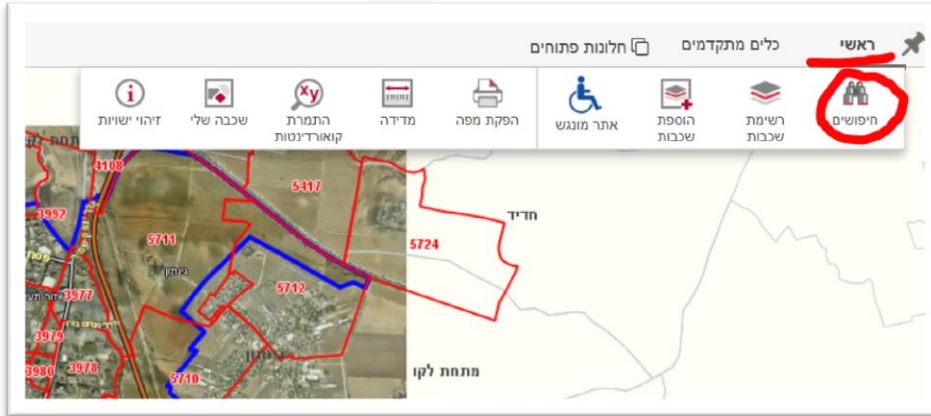
מיקום:  
במרכז שפלת החוף, בצומת דרכים בין ת"א לירושלים.

אוכלוסיה:  
כ-77,500 תושבים

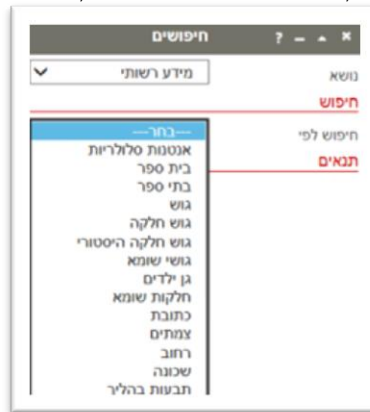
סמלה של העיר צויר ע"י זאב פזונר. הסמל מתאר את אופייה החרושת, על רקע התלמים המסמלים את סביבתה החקלאית של העיר. מתחת לשער רחב הפתוח בפני באוה, שובצו המילים: "ושבו בנים לגבולם" (מתוך ירמיהו ל"א, 16) ואכן זכתה העיר, ורבים מן העולים אשר שבו לארץ ישראל, קבעו בה את ביתם ומצאו בה את פונקטם.

## אפשרות איתור שניה

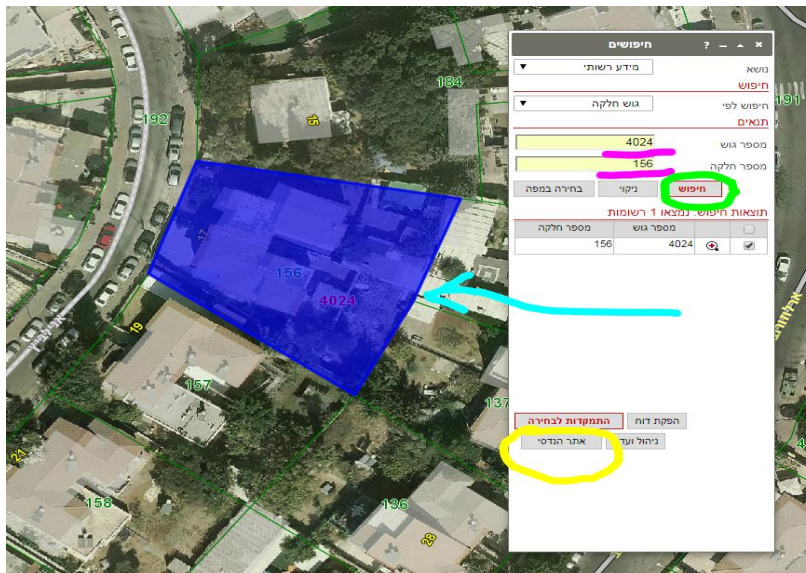
1. נכנסים לאתר ה-GIS העירוני : <https://gis03.taldor.co.il/lodnew/Default.aspx>
2. לאחר סיום טעינת האתר פותחים את סרגל הכלים על ידי לחיצה על כפתור "ראשי" ובחרים באופציה "חיפושים"



3. בחלון החיפושים נבחר בשדה "חיפוש לפי" את האופציה בה נרצה לאתר את המיקום המבוקש: א. על פי גוש חלקה ב. על פי כתובת



- 3א. אם בחרנו באופציית חיפוש של "גוש וחלקה" נקליד את מספר הגוש ומספר החלקה ולאחר מכן נלחץ על כפתור "חיפוש". המערכת תציג בסימון כחול את המיקום המבוקש. על מנת לצפות במסמכים שנסרקו למבנים בגוש חלקה המבוקש נלחץ על כפתור "אתר הנדסי", הנמצא בתחתית חלון החיפושים.



## לוד - פסיפס של תרבויות

בית העירייה – כיכר קומנדו  
 שד' דוד המלך 2 ת.ד. 401 לוד  
 71104  
 2 King David Blvd.  
 (Commando Square) P.O.B  
 401 Lod 71104

דוא"ל: /  
 nirs@lod.muni.il

כתובתנו באינטרנט:  
[www.lod.muni.il](http://www.lod.muni.il)

## לוד

ראש העיר:  
 עו"ד, יאיר רביבו

מקור השם:  
 מזכרת לראשונה כאחת מערי כנען שנכבשו ע"י תחותים השלישי.

שחררה ע"י גדוד קומנדו 89 של צה"ל, במהלך "מבצע דני", ביום ה' בתמוז תש"ח (11.7.1948)

שטח שיפוט:  
 כ-13,000 דונם

מיקום:  
 במרכז שפלת החוף, בצומת דרכים בין ת"א לירושלים.

אוכלוסיה:  
 כ-77,500 תושבים

סמלה של העיר צויר ע"י זאב פזנר. הסמל מתאר את אופייה החרושת, על רקע התלמים המסמלים את סביבתה החקלאית של העיר. מתחת לשער רחב הפתוח בפני באוה, שובצו המילים: "ושבו בנים לגבולם" (מתוך ירמיהו ל"א, 16) ואכן זכתה העיר, ורבים מן העולים אשר שבו לארץ ישראל, קבעו בה את ביתם ומצאו בה את פרנסתם.



# אגף הנדסה מחלקת GIS



המערכת תעביר אותנו לאתר ההנדסי ותציג לנו את כל הבקשות המופיעות בגוש חלקה המבוקש. לחיצה על פרטי הבקשה יפתח חלון עם כל הפרטים של הבקשה. בתחתית המסך יופיע ארכיב הקבצים ובו המסמכים שנסרקו. לצפיה במסמך נלחץ על כפתור "לצפיה".

ונוצאו ודינשו ישרי בניה:  
עמוד זה מציג את תוצאות הבקשות לרישוי בניה שנמצאו על פי נתוני החיפוש  
נמצאו 5 תוצאות מתאימות

מספר בקשה	מספר תיק בניין	סטטוס	כתובת	מקרקעין	שם המבקש	תאור הבקשה
בקשה להיתר 2016146 פרטי הבקשה >>	699	מאושר	רחוב אנילביץ' 17, שכונה: אזור 610	גוש: 4024, חלקה: 156, תוכנית: לד/610	שיטרת נורברט	תוספת למבנה קיים
בקשה להיתר 990049 פרטי הבקשה >>	699	מאושר	רחוב אנילביץ' 17, שכונה: אזור 610	גוש: 4024, חלקה: 156, תוכנית: לד/610	אמסלם אברהם ורות	תוספת למבנה קיים
בקשה להיתר 14 פרטי הבקשה >>	2678	פעיל	רחוב אנילביץ' 17, שכונה: אזור 610	גוש: 4024, חלקה: 156, תוכנית: לד/610	פרפניאל אסתר	היטל השחנה בגין מכירה
בקשה להיתר 760130 פרטי הבקשה >>	699	פעיל	רחוב אנילביץ' 17, שכונה: אזור 610	גוש: 4024, חלקה: 156, תוכנית: לד/610	רופמן ברוך	תוספת למבנה קיים
בקשה להיתר 770084 פרטי הבקשה >>	2678	פעיל	רחוב אנילביץ' 17, שכונה: אזור 610	גוש: 4024, חלקה: 156, תוכנית: לד/610	פרפניאל יצחק	תוספת למבנה קיים

שלבי הבקשה: קיימים 6 שלבים לבקשה זו

תאריך	סטטוס שלב	תהליך רישוי בניה	תאור שלב
09/06/1999	נוכחי	הוצאת היתר בניה	תאור שלב
08/06/1999	סגור	תשלום אגרות והיטלים	תאור שלב
07/06/1999	סגור	חישוב אגרות והיטלים	תאור שלב
30/05/1999	סגור	שליחת מכתבי החלטה	תאור שלב
24/05/1999	סגור	פתיחת תיק והודעה	תאור שלב

תהליך שלבי בניה:

תאריך	סטטוס שלב	תאור שלב
25/07/2017	נוכחי	בקשה נסרקה

ארכיב קבצים: קיימים 3 קבצים לבקשה זו

תאריך	סוג	תאריך	צפיה בחסמך
דף היתר בניה	דף היתר בניה	25/07/2017	לצפיה
דף היתר בניה	דף היתר בניה	25/07/2017	לצפיה
תכנית היתר חתומה	תכנית היתר חתומה	25/07/2017	לצפיה

בית העירייה – כיכר קומנדו  
שד' דוד המלך 2 ת.ד. 401 לוד  
71104  
2 King David Blvd.  
(Commando Square) P.O.B  
401 Lod 71104

דוא"ל: / nirs@lod.muni.il  
כתובתנו באינטרנט: [www.lod.muni.il](http://www.lod.muni.il)

ראש העיר:  
ע"ד, יאיר רביבו

מקור השם:  
מזכרת לראשונה כאחת מערי כנען שנכבשו ע"י תחתימס השלישי.  
שחררה ע"י גדוד קומנדו 89 של צה"ל, במהלך "מבצע דני", ביום ה' בתמוז תש"ח (11.7.1948)

שטח שיפוט:  
כ-13,000 דונם  
מיקום:  
במרכז שפלת החוף, בצומת דרכים בין ת"א לירושלים.

אוכלוסיה:  
כ-77,500 תושבים  
סמלה של העיר צויר ע"י זאב פזנר. הסמל מתאר את אופייה החרושתית, על רקע התלמים המסמלים את סביבתה החקלאית של העיר. מתחת לשער רחב הפתוח בפני באוה, שובצו המילים: "ושבו בנים לגבולם" (מתוך ירמיהו ל"א, 16) ואכן זכתה העיר, ורבים מן העולים אשר שבו לארץ ישראל, קבעו בה את ביתם ומצאו בה את פרנסתם.

3. אם בחרנו באופציית החיפוש "כתובת" נקליד בתנאים את שם הרחוב ומספר הבית המבוקש ולאחר מכן נלחץ על כפתור "חיפוש". המערכת תתמקד לכתובת שנבחרה. אם איננו יודעים את הכתובת או שאיננו מוצאים אותה באפשרויות ניתן להתמקד למיקום הרצוי בעזרת עכבר המחשב והתמקדות באופן עצמאי.



## לוד - פסיפס של תרבויות



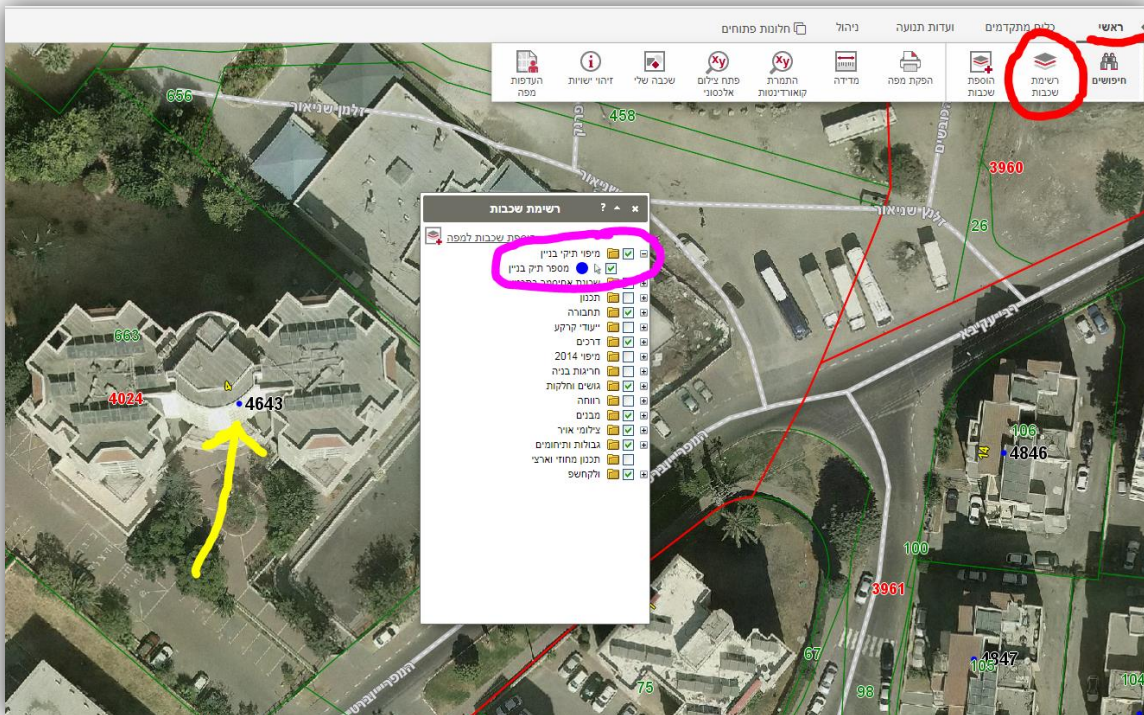
# אגף הנדסה מחלקת GIS



על מנת לבטל את סימון הבחירה הכחול ניתן ללחוץ על כפתור "נקה בחירה" בצידו השמאלי העליון של המסך.



כעת לאחר שהתמקדנו על המבנה המבוקש נעלה את חלונית "רשימת שכבות" על ידי לחיצה על לשונית "ראשי" מימין למעלה ולחיצה על כפתור "רשימת שכבות". בחלון שנפתח נסמן ב-V את התיקייה העליונה, תיקיית "מיפוי תיקי בניין". אם לא הופיעה נקודה כחולה עם מספר תיק בניין על המבנה, נוודה שקיים גם סימון V בשכבה שנמצאת בתוך תיקיית "מיפוי תיקי בניין" על ידי פתיחת התיקייה בכפתור הפלוס מימין לתיקייה. על מנת לפתוח את הבקשות הרלוונטיות למבנה זה נעמוד עם סמן העכבר על הנקודה הכחולה של מספר תיק בניין ונלחוץ על כפתור CTRL במקלדת + לחצן שמאלי בעכבר. חלון הבקשות יפתח וכעת ניתן יהיה לצפות במסמכי הבקשה כפי שבצענו בסעיפים הקודמים.



בית העירייה – כיכר קומנדו  
שד' דוד המלך 2 ת.ד. 401 לוד  
71104  
2 King David Blvd.  
(Commando Square) P.O.B  
401 Lod 71104

דוא"ל: /  
nirs@lod.muni.il

כתובתנו באינטרנט:  
[www.lod.muni.il](http://www.lod.muni.il)

## לוד

ראש העיר:  
עו"ד, יאיר רביבו

מקור השם:  
מזכרת לראשונה כאחת מערי כנען שנכבשו ע"י תחותימס השלישי.

שחררה ע"י גדוד קומנדו 89 של צה"ל, במהלך "מבצע דני", ביום ה' בתמוז תש"ח (11.7.1948)

שטח שיפוט:  
כ-13,000 דונם

מיקום:  
במרכז שפלת החוף, בצומת דרכים בין ת"א לירושלים.

אוכלוסיה:  
כ-77,500 תושבים

סמלה של העיר צויר ע"י זאב פזנר. הסמל מתאר את אופייה החרושת, על רקע התלמים המסמלים את סביבתה החקלאית של העיר. מתחת לשער רחב הפתוח בפני באוה, שובצו המילים: "ושבו בנים לגבולם" (מתוך ירמיהו ל"א, 16) ואכן זכתה העיר, ורבים מן העולים אשר שבו לארץ ישראל, קבעו בה את בתים ומצאו בה את פריסתם.